

mapa na tarasie w Ossowie skala 1:50

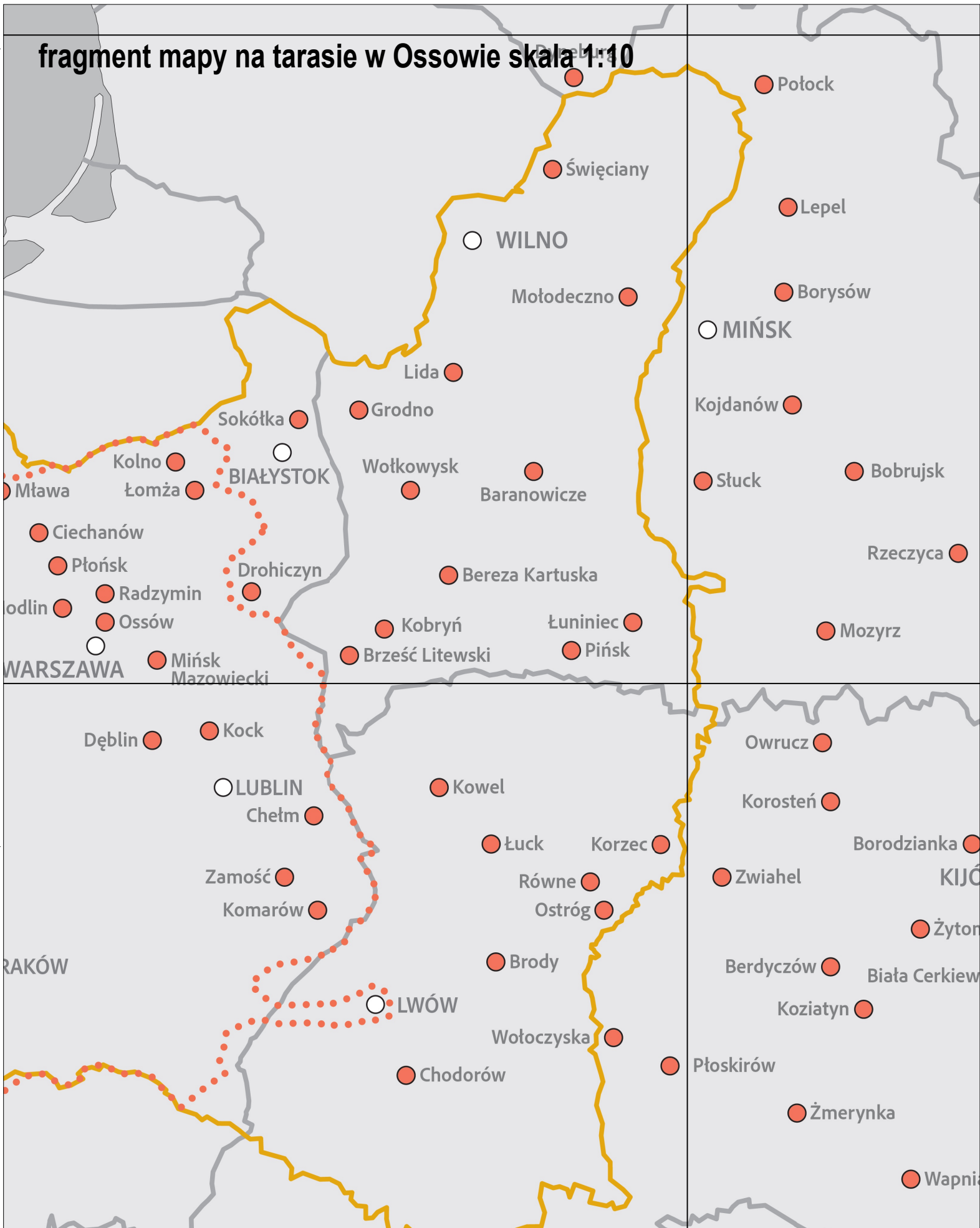
900



- kadr mapy Europy pozostaje niezmieniony jak we wcześniejszych zaakceptowanych załącznikach graficznych
- mapa musi być wykonana z dwóch typów kamienia mrozoodpornego i zapewniać kontrast między morzem a lądem oraz czytelność inkrustacji wykonanych z metali (stal nierdzewna i mosiądz) - proponowane kamienie to: morza - Belwedere, lądy - Milenium Astoria
- mapa musi zawierać legendę: oznaczeń oraz informującą o momencie bitew w czasie
- mapa musi zawierać różę wiatrów oraz skalę liniową
- na mapie zaznaczone mają być za pomocą inkrustacji nazwy miast i bitew, oraz współczesne granice państw europejskich, i dwie granice polski: jedna z końcówki 1918 roku oraz druga po traktacie Ryskim (II Rzeczpospolita)
- na mapie zaznaczone są stolice państw europejskich
- na mapie zaznaczone są miasta oraz miejsca bitew istotne dla przebiegu wojny polsko-bolszewickiej (wskazane przez profesora Grzegorza Nowika)
- wszystkie oznaczone miejsca będą wyposażone w sygnalizacyjne punkty świetlne działające w dwóch kolorach (białym i czerwonym)
- instalacja elektryczna musi zapewnić możliwość zapalania poszczególnych punktów bitew i miast w zależności scenariusza
- instalacja elektryczna musi posiadać własny serwer zapewniający możliwość sterowania z aplikacji mobilnej
- instalacja powinna posiadać redundancję, tak, aby w razie awarii można było bez konieczności demontażu przełączać obwody
- punkty świetlne muszą być demontowane w celu zapewnienia wymiany w momencie awarii

fragment mapy na tarasie w Ossowie skala 1:10

846



INWESTOR:

Muzeum Wojska  
Polskiego w Warszawie  
Al. Jerozolimskie 3  
00-495 Warszawa

PROJEKTANT : DIM '84 DOM I MIASTO Sp. z o.o.  
02-793 Warszawa ul. Villardczyków 8 lokal 7  
TEL. (22) 625-43-32, +48 664 260 333 E-MAIL: dim@dim.com.pl  
dr inż. arch. Czesław Bielecki St-268/81  
inż. arch. Agnieszka Zydorowicz  
Copyright © 2025 by DIM'84

TREŚĆ

RZUT  
Mapy na tarasie

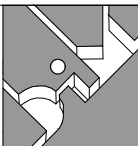
data rysunku  
31.03.2025  
aktualizacja 07.2025

skala

1:50

nr rys.

MA  
01



mapa na tarasie w Ossowie skala 1:20

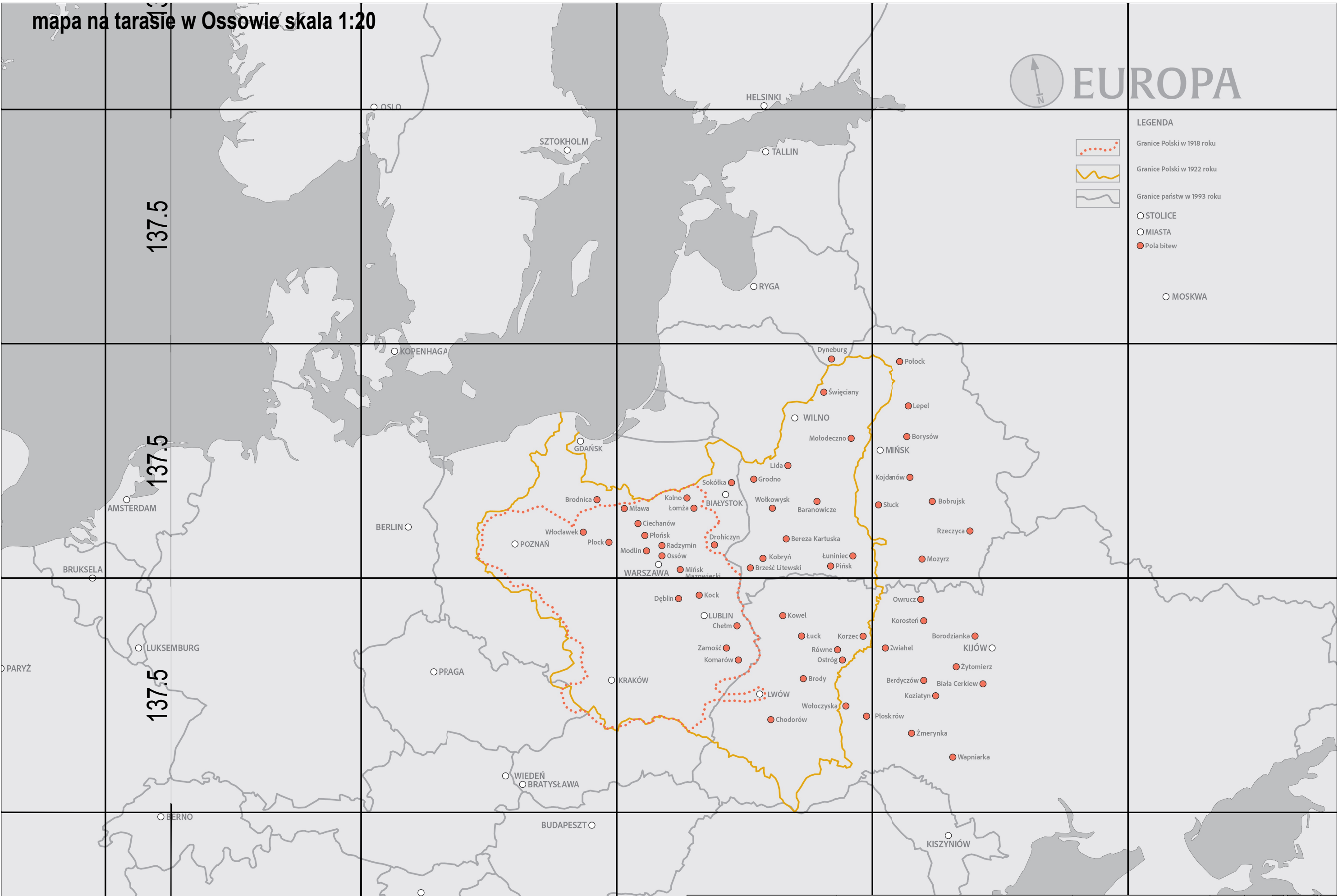


LEGENDA



- Granice Polski w 1918 roku
- Granice Polski w 1922 roku
- Granice państw w 1993 roku
- STOLICE
- MIASTA
- Pola bitew

○ MOSKWA





nr rys.

MA 03

skala

1:--

TREŚĆ

RZUT

Mapy na tarasie

PROJEKTANT :

DIM '84 DOM I MIASTO Sp. z o.o.

INWESTOR:

Muzeum Wojska Polskiego w Warszawie

data rysunku

31.03.2025

aktualizacja

07.2025

TEL. (22) 625-43-32, +48 664 260 333

E-MAIL: dim@dim.com.pl

dr inż. arch. Czesław Bielecki

inż. arch. Agnieszka Zydorowicz

ST-268/81

Copyright © 2025 by DIM'84

02-793 Warszawa ul. Villardczyków 8 lokal 7

00-495 Warszawa

00-495 Warszawa

00-495 Warszawa